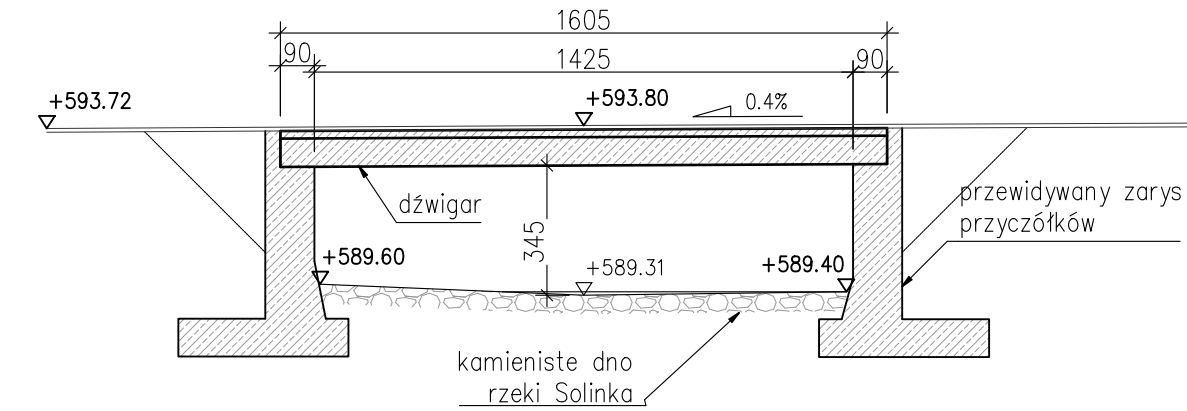


PRZEKRÓJ PODŁUŻNY
1:200

← RADOSZYCE

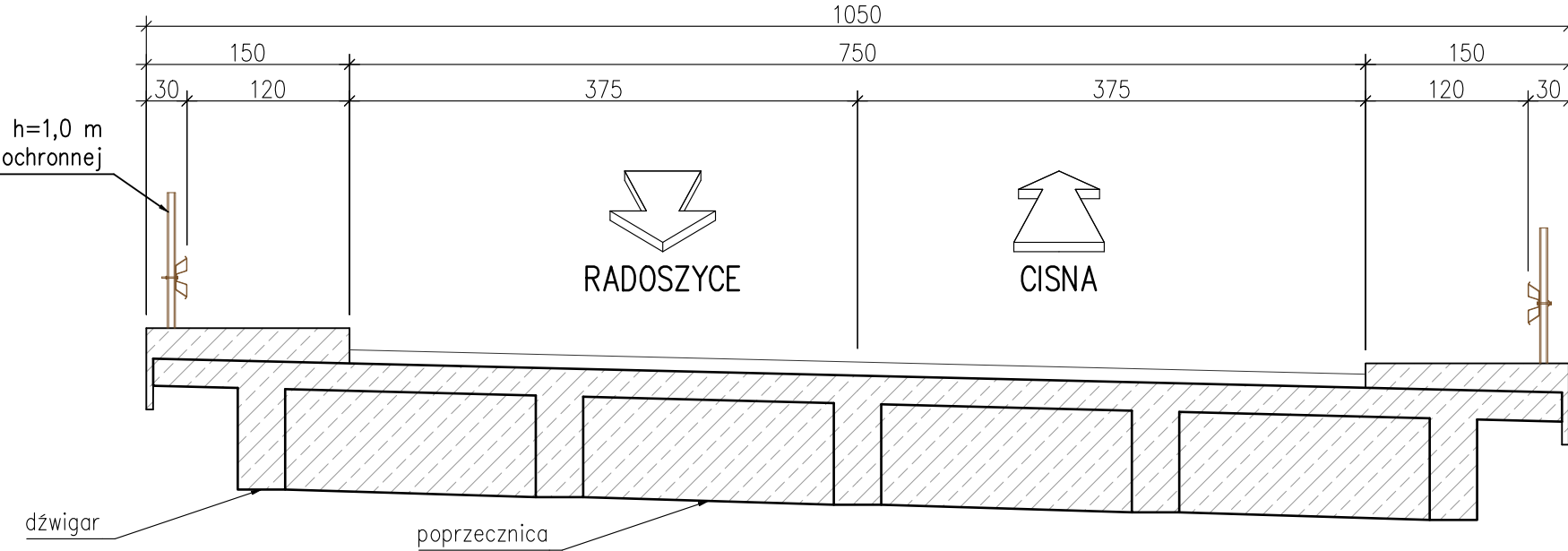
CISNA →










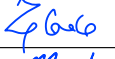


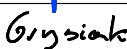


PRZEKRÓJ POPRZECZNY
1:50

↓ RADOSZYCE

↑ CISNA



  		
INWESTOR  Podkarpacki Zarząd Dróg Wojewódzkich w Rzeszowie 35-105 Rzeszów, ul. T. Boya Żeleńskiego 19A tel. 17 860 94 50 • biuro@pzdwr.pl • www.pzdwr.pl		STADIUM PROJEKT KONCEPCYJNY
JEDNOSTKA PROJEKTOWA  E&C Sp. z o.o. 41-300 Dąbrowa Górnicza ul. Ks. G. Augustynika 1A/32  ProtechniCon Sp. z o.o. 31-872 Kraków os. Dywizjonu 303 20/LU7		BRANŻA BRANŻA MOSTOWA
ZAMIERZENIE BUDOWLANE Rozbudowa drogi wojewódzkiej nr 897 – Etap I Radoszyce–Cisna		DATA 10.2021
ADRES INWESTYCJI woj. podkarpackie, pow. sanocki, gm. Komańcza oraz pow. leski, gm. Cisna		
FUNKCJA	ZESPÓŁ PROJEKTOWY	SPECJALNOŚĆ
Główni projektanci	mgr inż. Maciej Żuchowicz MAP/0084/POOM/04	MOSTOWA 
	mgr inż. Rafał Potępa MAP/0059/PWBM/20	MOSTOWA 
Projektanci	mgr inż. Piotr Szumowicz MAP/0448/PWBM/19	MOSTOWA 
	mgr inż. Adrian Zębała SLK/1740/POOM/07	MOSTOWA 
	mgr inż. Mariusz Robak SLK/0082/POOM/03	MOSTOWA 
	mgr inż. Tomasz Cwajna MAP/0195/POOM/10	MOSTOWA 
Sprawdzający	mgr inż. Tomasz Grysiak MAP/0085/POOM/06	MOSTOWA 
Opracowali	mgr inż. Bartosz Miśkowiec inż. Natalia Kielek inż. Sylwia Tarnowska	
OBIEKT MOST DROGOWY MD-11 W KM 86+580		SKALA 1:50, 1:200
TYTUŁ RYSUNKU Inwentaryzacja. Mosty drogowe.		REW. 0.4 NR RYS. 1.11